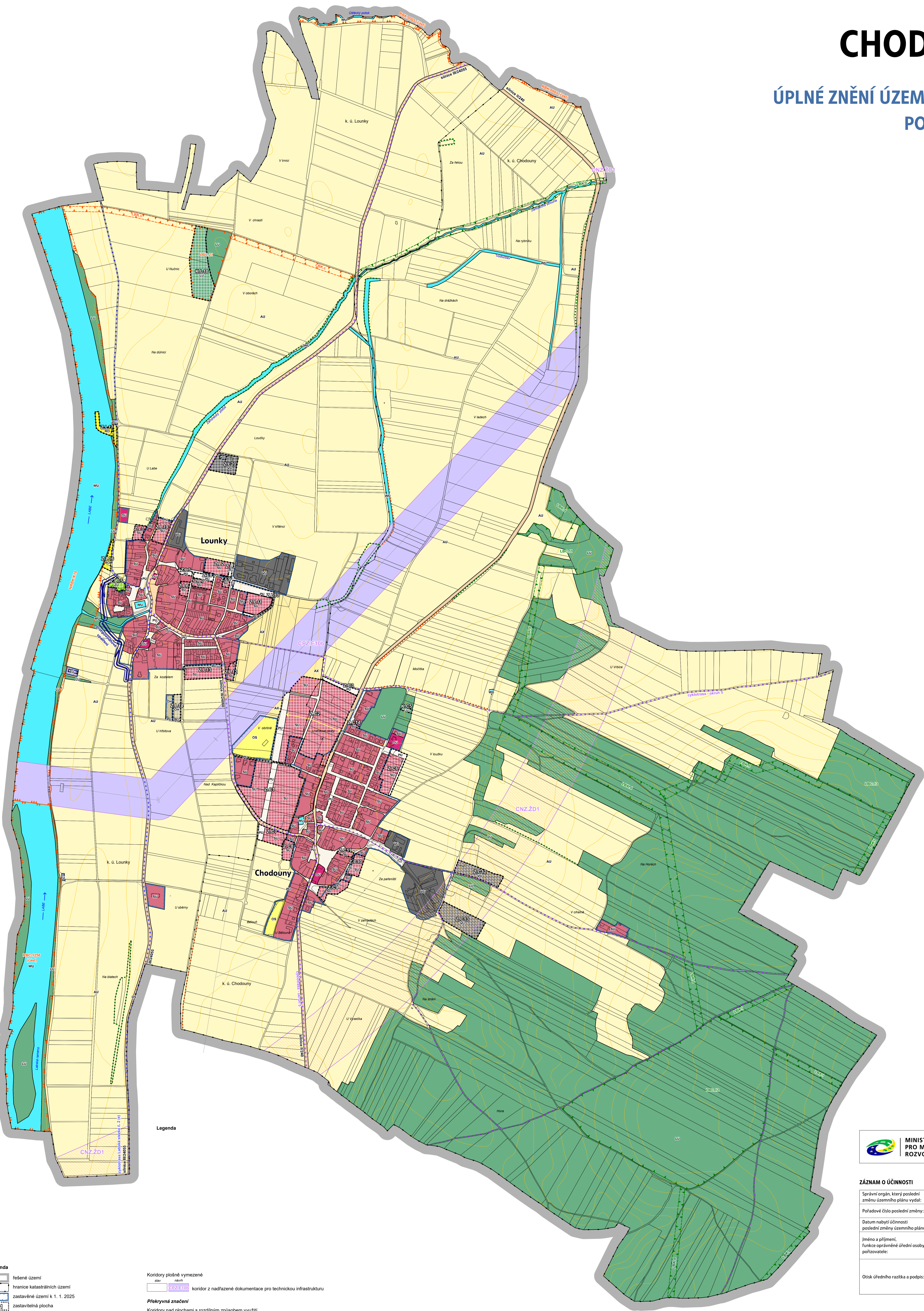


CHODOUNY


ÚPLNÉ ZNĚNÍ ÚZEMNÍHO PLÁNU PO ZMĚŇĚ Č. 2



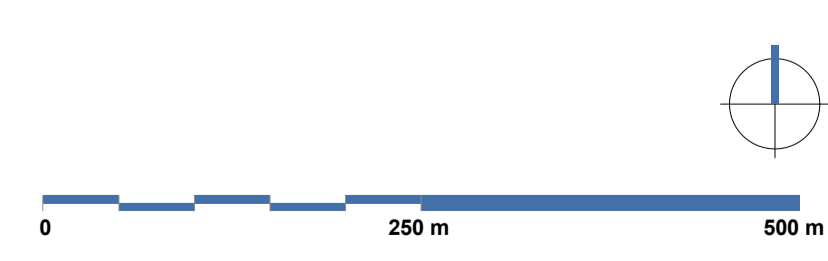
Legenda

- Legenda**
- fešené území
 - hranice katastrálních území
 - zastavěné území k 1. 1. 2025
 - zastavitelná plocha
 - plocha změny v krajině
 - Plochy s rozdílným způsobem využití
 - rekreace na oddělovacích plochách
 - občanské vybavení všeobecné
 - občanské vybavení sport
 - občanské vybavení hřbitovy
 - veřejná prostranství všeobecná
 - zeleň všeobecná
 - smíšená obytná všeobecná
 - doprava silniční
 - technická infrastruktura všeobecná
 - výroba všeobecná
 - vodní a vodohospodářské všeobecné
 - zemědělské všeobecné
 - zemědělské jiné
 - lesní všeobecné

- Koridory plošně vymezené**
- koridor z nadřazené dokumentace pro technickou infrastrukturu
 - Plošná značení**
 - Koridory nad plochami s rozdílným způsobem využití
 - koridor z nadřazené dokumentace pro dopravní infrastrukturu
 - Územní systém ekologické stability
 - osa nadregionálního biokoridoru (vodní, lužní)
 - regionální biocentrum
 - regionální biokoridor
 - lokální biocentrum
 - lokální biokoridor
 - interakční prvek
 - Koncepty dopravní infrastruktury
 - pěší nebo účelové propojení
 - cyklotrasa Labská stezka č. 2 ("e")
 - cyklotrasy podle Generelu cyklotras Podřipsko
 - Koncepty technické infrastruktury
 - protipovodňová hráz, zed

 **MINISTERSTVO PRO MÍSTNÍ ROZVOJ ČR** Změna územního plánu Chodouny byla spolufinancována z prostředků státního rozpočtu ČR z programu Ministerstva pro místní rozvoj ČR

ZÁZNAM O ÚČINNOSTI	
Správní orgán, který poslední změnu územního plánu vydal:	Zastupitelstvo obce Chodouny
Pořadové číslo poslední změny:	2.
Datum nabytí účinnosti poslední změny územního plánu:	6. 11. 2025
Jméno a příjmení, funkce oprávněné úřední osoby pořizovatele:	Ing. Kamila Kloubová, vedoucí oddělení úřad územního plánování, odbor majetku a rozvoje města, Městský úřad Roudnice nad Labem Karlovo nám. 21, 413 01 Roudnice nad Labem
Otisk úředního razítka a podpis:	



Architekti ČERNÍ | urbanistický ateliér

OBJEDVATEL: Obec Chodouny	PROJEKTANT: Mgr. Ing. arch. Zdeněk Černý
K.Ú.: Chodouny, Loučky	VPRAKOVATEL: Ing. arch. Hana Černá
AKCE: ÚZEMNÍ PLÁN CHODOUNY	ČÍSLO: výrok
Úplné znění po změně č. 2	DATA: říjen 2025
Hlavní výkres	ŠKALA: 1:5 000

A2