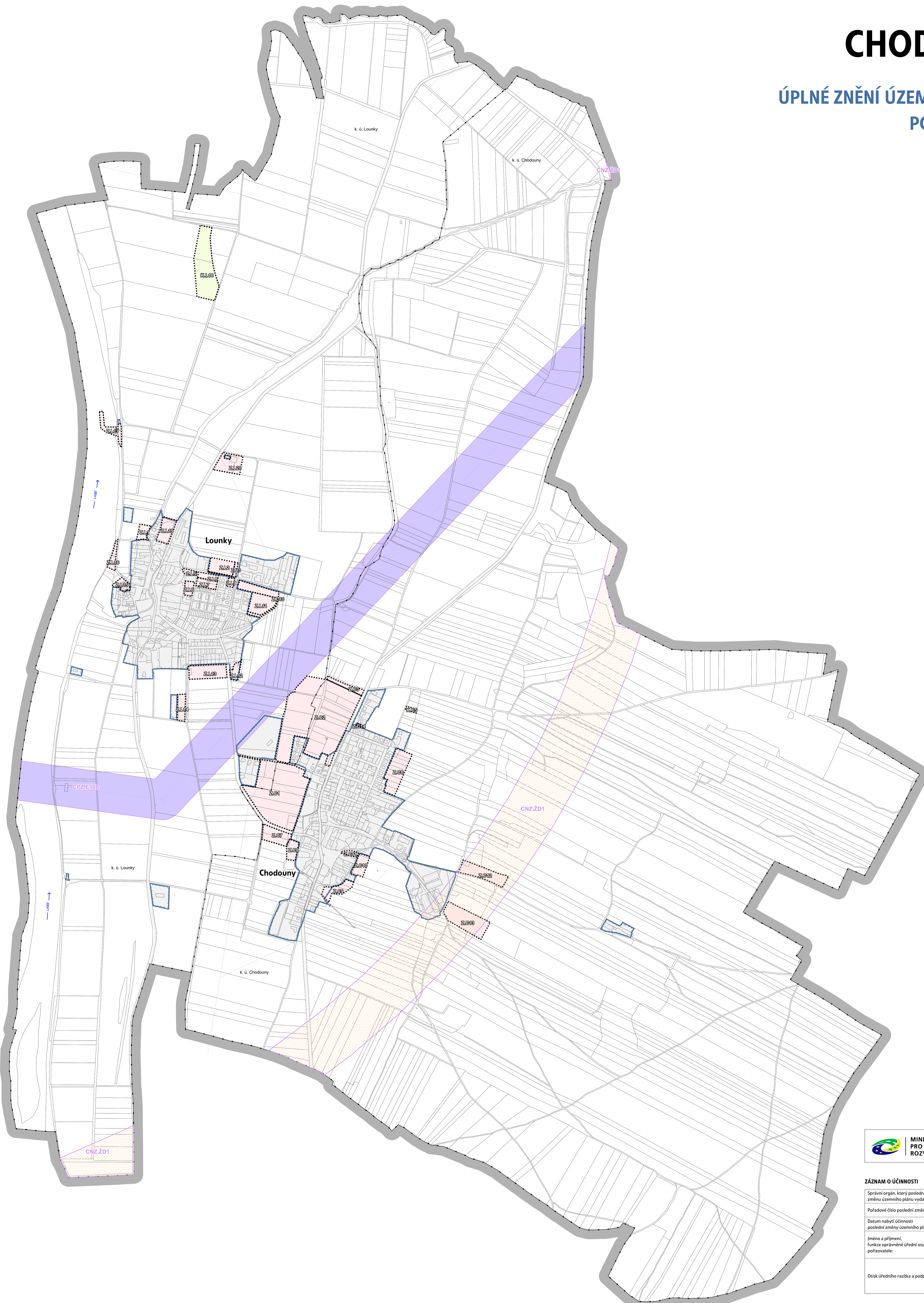










CHODOUNY

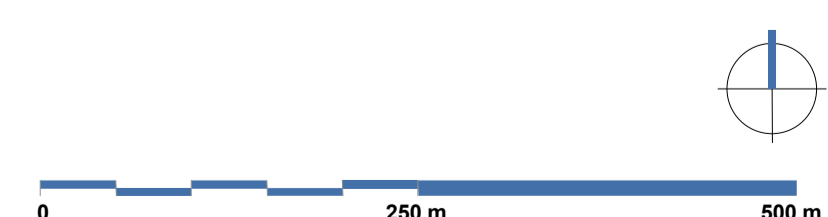
ÚPLNÉ ZNĚNÍ ÚZEMNÍHO PLÁNU PO ZMĚĚ Č. 2



 **MINISTERSTVO PRO MÍSTNÍ ROZVOJ ČR** Změna územního plánu Chodouny byla spolufinancována z prostředků státního rozpočtu ČR z programu Ministerstva pro místní rozvoj ČR

ZÁZNAM O ÚČINNOSTI	
Správní orgán, který poslední změnu územního plánu vydal:	Zastupitelstvo obce Chodouny
Pořadové číslo poslední změny:	2.
Datum nabytí účinnosti poslední změny územního plánu:	6. 11. 2025
Jméno a příjmení, funkce oprávněné úřední osoby pořizovatele:	Ing. Kamila Kloubská, vedoucí oddělení úřad územního plánování, odbor majetku a rozvoje města, Městský úřad Roudnice nad Labem Karlovo nám. 21, 413 01 Roudnice nad Labem
Otisk úředního razítka a podpis:	

- Legenda**
-  řešené území
 -  hranice katastrálních území
 -  zastavěná plocha
 -  zastavěná plocha k 1. 1. 2025
 -  plocha změny v krajíně
 -  koridor vymezený nadřazenou dokumentací pro technickou infrastrukturu
 -  koridor vymezený nadřazenou dokumentací pro dopravní infrastrukturu



Architekti Černí | urbanistický ateliér

ČERNÍ

OBJEDVATEL: Obec Chodouny	PROJEKTANT: Mgr. Ing. arch. Zdeněk Černý
K.Ú.: Chodouny, Lounky	SPRACOVATEL: Ing. arch. Hana Černá
AKCE: ÚZEMNÍ PLÁN CHODOUNY	ČÍSLO: výrok
Úplné znění po změně č. 2	DATUM: říjen 2025
ORŠAH: Výkres základního členění území	MĚRITVO: 1 : 5 000

A1